

شمال



انڈیا

بنگلہ دیش

میانمار

ویتنام

کیمبوڈیا

لاوس

تھائی لینڈ

ملائیشیا

سنگاپور

چین

پاکستان

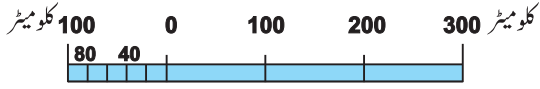
افغانستان

ایران

عرب

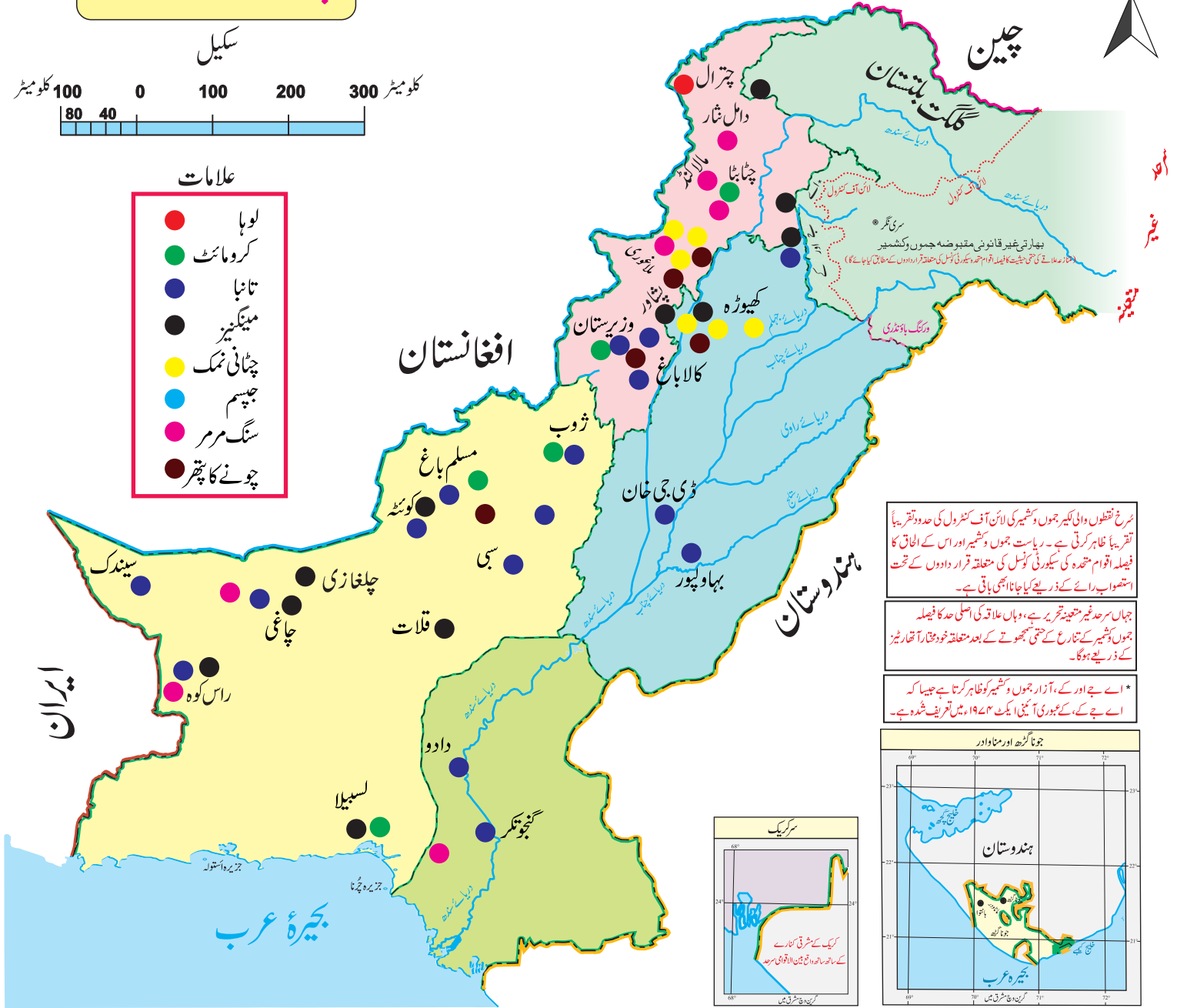
پاکستان کی معدنیات

سکیل



علامات

- لوہا
- کرومانٹ
- تانبا
- مینیکیز
- چٹانی نمک
- چسپم
- سنگ مرمر
- چونے کا پتھر

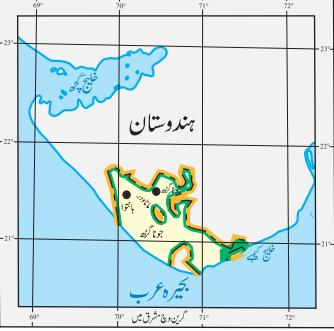


شرح نقشوں والی کثیر جموں و کشمیر کی این آف کنٹرول کی حدود تقریباً تقریباً ظاہر کرتی ہے۔ ریاست جموں و کشمیر اور اس کے الحاق کا فیصلہ اقوام متحدہ کی سیکورٹی کونسل کی متعلقہ قراردادوں کے تحت استنباب رائے کے ذریعے کیا جانا باقی ہے۔

جہاں سرحد غیر متعین تر ہے، وہاں علاقہ کی اصلی حد کا فیصلہ جموں و کشمیر کے تنازع کے حتمی سمجھوتے کے بعد متعلقہ خود مختار آختار ٹریڈ کے ذریعے ہوگا۔

* اسے اور کے، آزار جموں و کشمیر کو ظاہر کرتا ہے جیسا کہ اسے کے، کے عبوری آئینی ایکٹ ۱۹۷۳ء میں تعریف شدہ ہے۔

جوٹا گڑھ اور منا واد



سرکریک

